15

Département de l'Hérault

VILLE DE MONTPELLIER

PLAN D'ALIGNEMENT

-Avenue du Marèchal Leclerc-

(ex: C.V.O. N° 108)

ECHELLE : 1/500

Dressé par les
Services Techniques de la Ville
Le Directeur Général
Montpellier le,

Vu
Le Maire
Montpellier le. 19.1.67.

Vu
Le Commissaire Enqueteur
Montpellier le 16.1.67.

Vu
Le Préfet de l'Hérault
Montpellier le, 31 JAN. 1967

Pour le Préfet et par délégation
Le Directeur :

Signé : E. ETIENNE

POUR EXPÉDITION CONFORME
Pour le Préfet
Le Chef de Bureau

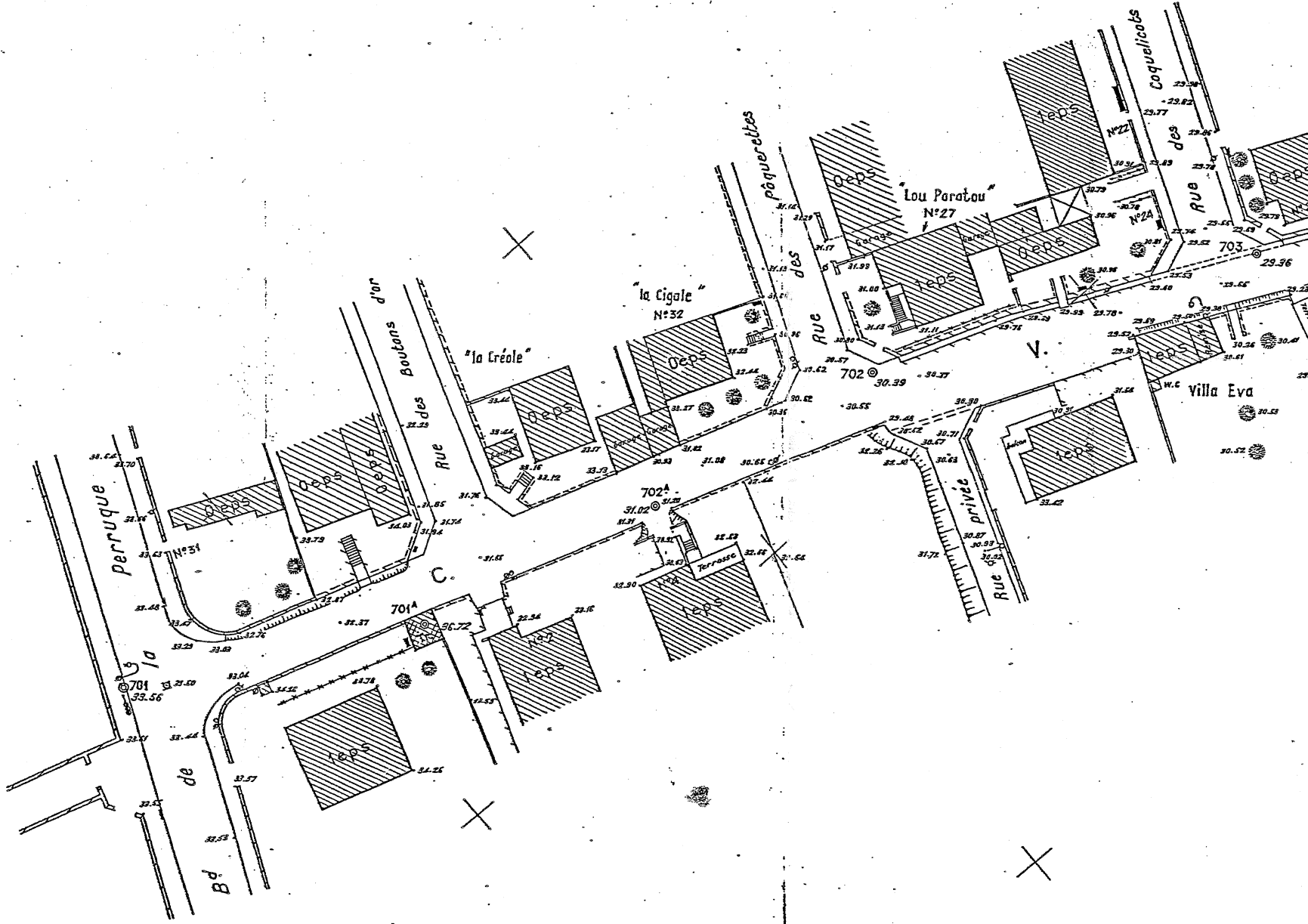
Bd de la Perruque
Rue des Boutons d'or
"la Créole"
"la Cigale"
N°32
Rue des Pâquerettes
"Lou Paratou"
N°27
Rue des Coquelicots
N°22
N°2A
703
29.36
V.
702
30.39
Villa Eva
Rue privée
702A
31.02
C.
701A
36.72
701
33.56
N°31
N°2
N°4
Terrasse
Garage
0eps
1eps
W.C

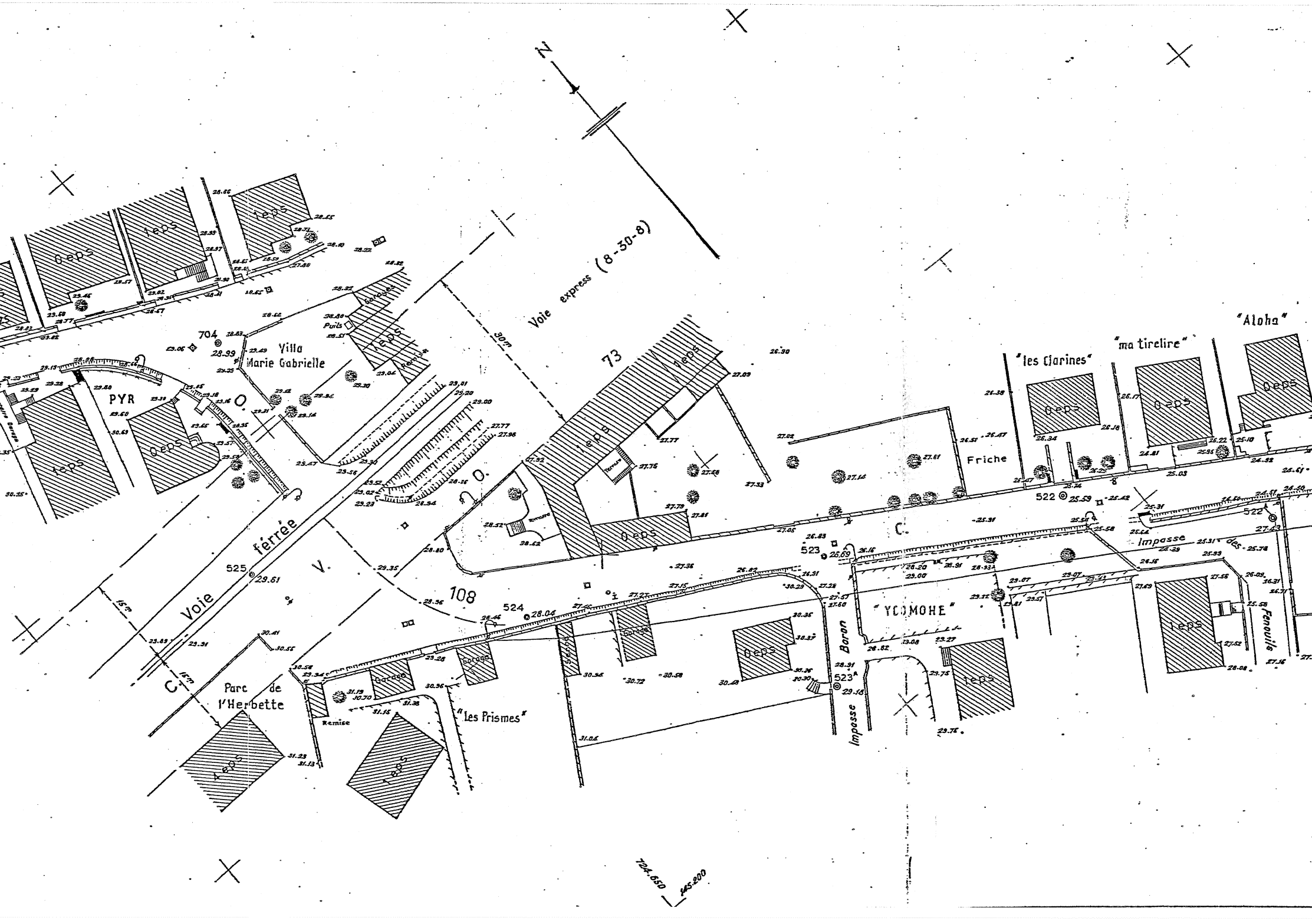
N
Voie express (8-30-8)
30m
73
Villa
Marie Gabrielle
Puits
Garages
Remise
704
28.99
PYR
O.
Voie ferrée
525
29.61
V.
108
524
28.04
C.
15m
Parc de l'Herbette
"Les Prismes"
Garage
Remise
Friche
"les Clarines"
"ma tirelire"
"Aloha"
522
25.59
523
26.69
"YCOMOHE"
Boron
Impasse
523A
29.18
Impasse des Fenouils
522
27.43
724.650
145.200

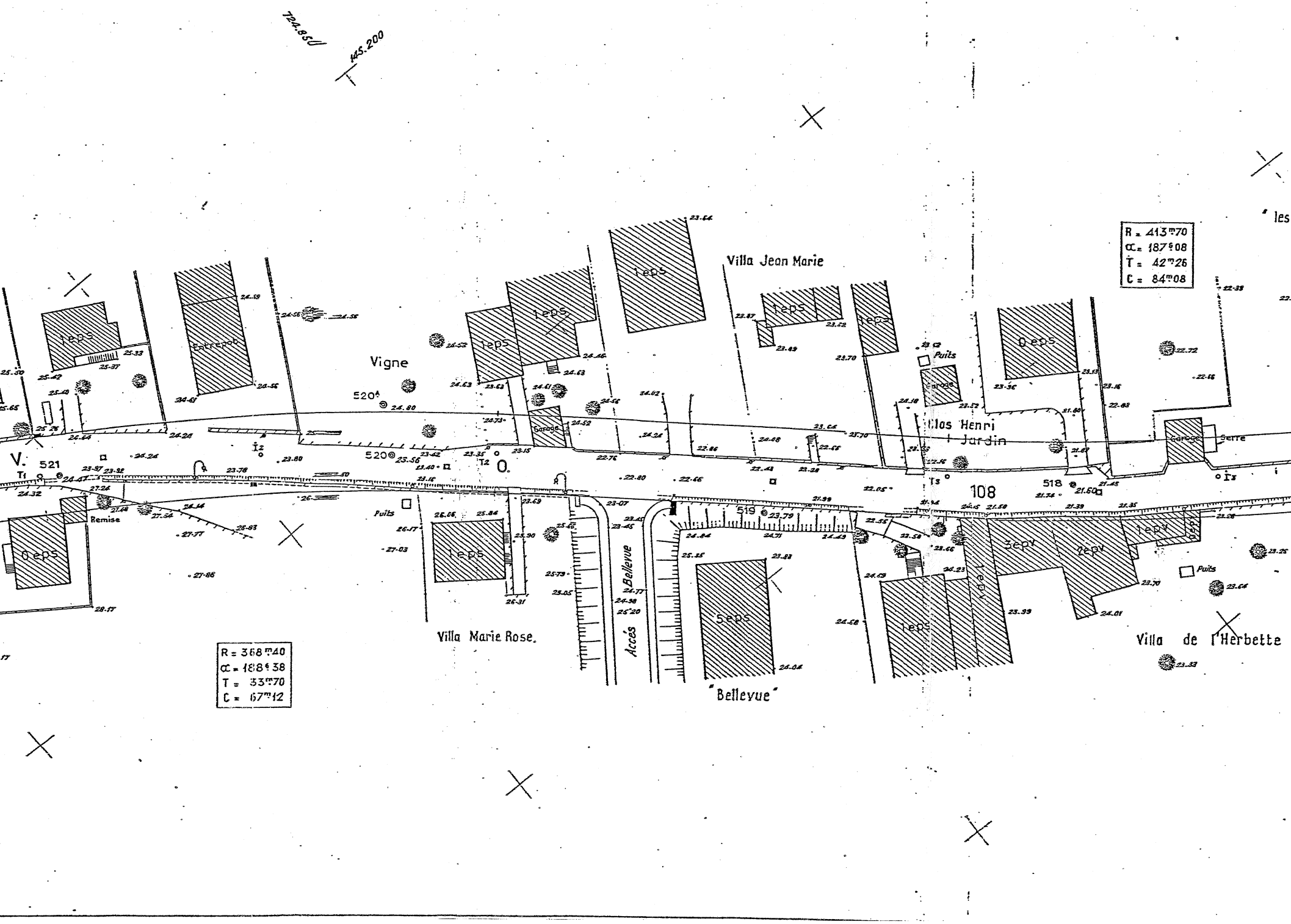
724.850
145.200
Villa Jean Marie
R = 413m70
α = 187g08
T = 42m26
C = 84m08
les
1 eps
Entrepot
Vigne
1 eps
1 eps
1 eps
1 eps
1 eps
0 eps
Puits
Garage
Garage
Clos Henri
Jardin
Garage
Serre
V.
521
T1
520
520
T2
O.
108
518
519
T3
Remise
0 eps
Puits
1 eps
Villa Marie Rose.
Accès
Bellevue
5 eps
"Bellevue"
1 eps
1 epv
3 epv
2 epv
1 epv
Puits
Villa de l'Herbette
R = 368m40
α = 188g38
T = 33m70
C = 67m12

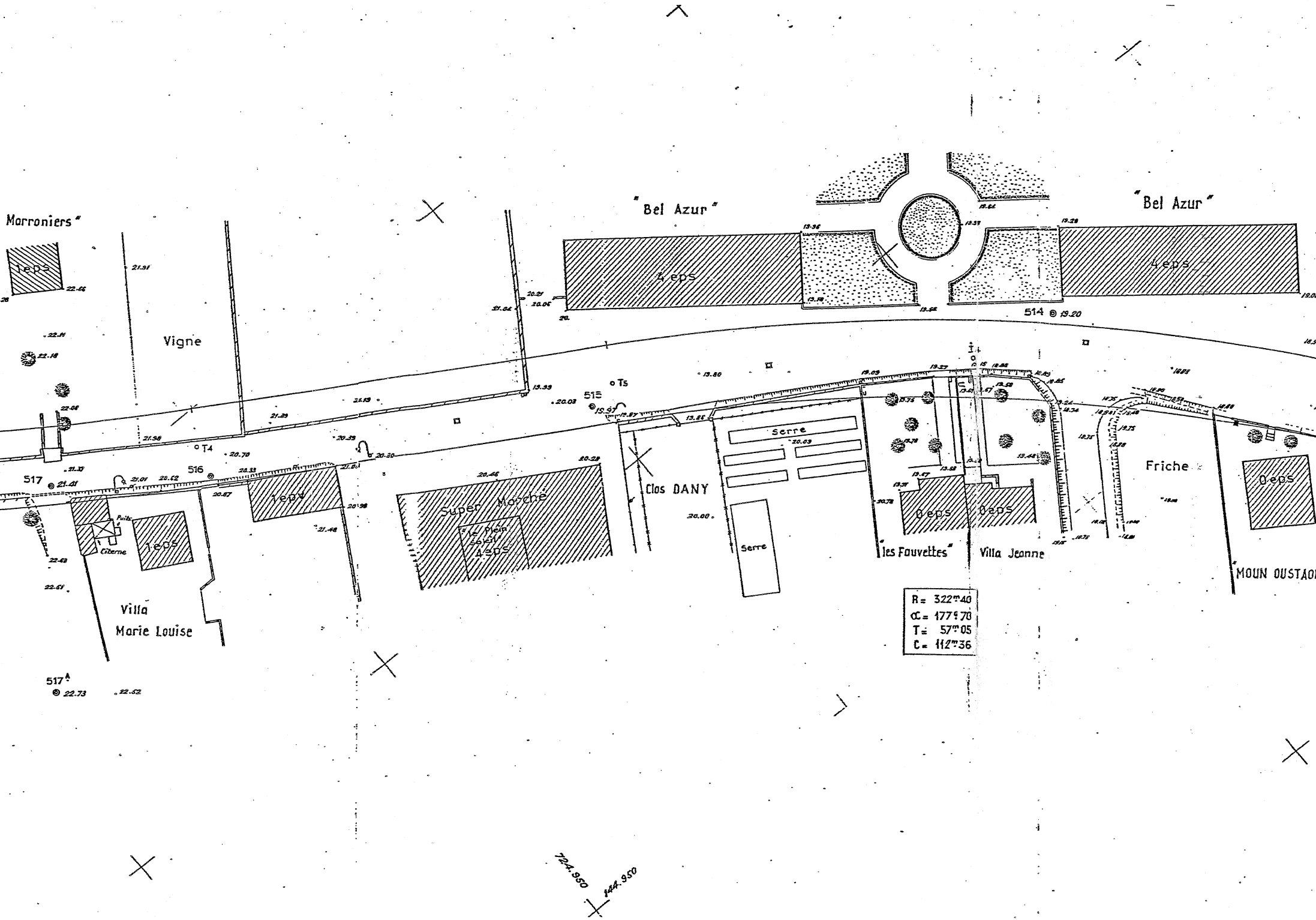

Morroniers"
1eps
Vigne
"Bel Azur"
4 eps
"Bel Azur"
4eps
514 ⊚ 19.20
515
⊚ 19.97
○ Ts
○ T4
516
517 ⊚ 21.41
517A
⊚ 22.73
Puits
Citerne
1eps
1ep
Villa
Marie Louise
Super Marché
"le Plein Soleil"
4eps
Clos DANY
Serre
Serre
20.00
"les Fouvettes"
0eps
Villa Jeanne
0eps
Friche
0eps
MOUN OUSTAO
R = 322m40
α = 177g70
T = 57m05
C = 112m36
724.950
144.950

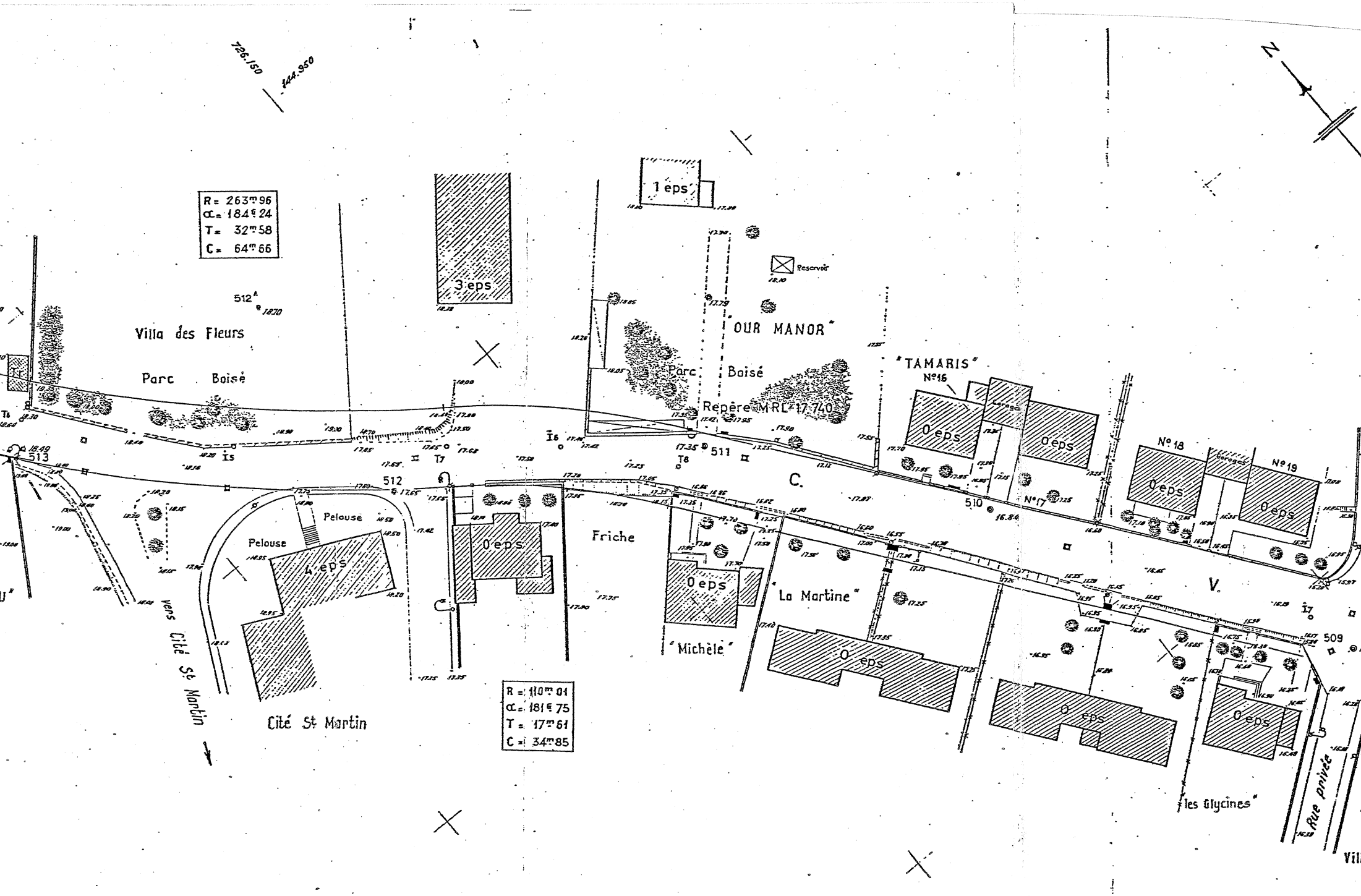
726.150
144.950
N
R = 263m96
α = 184g24
T = 32m58
C = 64m66
3 eps
1 eps
Reservoir
512A
18.70
Villa des Fleurs
Parc Boisé
"OUR MANOR"
Parc Boisé
Repère MRL 17.740
"TAMARIS"
N°16
Garage
0 eps
0 eps
T6
T1
18.49
513
Is
I6
17.35
511
T8
T7
512
17.65
C.
510
16.84
N°17
N°18
Garage
N°19
0 eps
0 eps
Pelouse
Pelouse
4 eps
0 eps
Friche
0 eps
"Michèle"
"La Martine"
0 eps
0 eps
0 eps
V.
I7
509
"les Glycines"
Rue privée
vers Cité St Martin
Cité St Martin
R = 110m01
α = 181g75
T = 17m61
C = 34m85
Vil

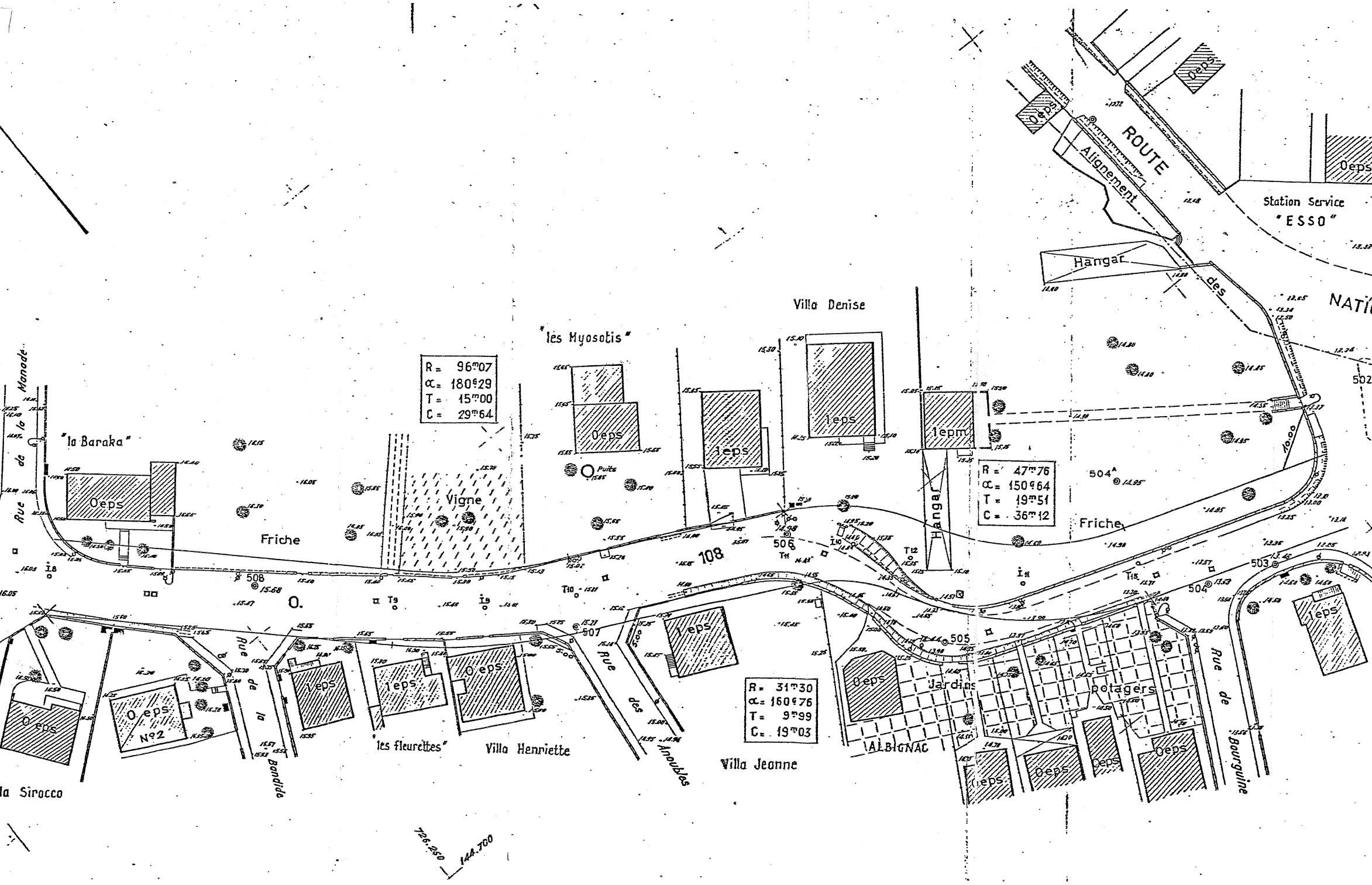
ROUTE
Alignement
NATIO
Station Service
"ESSO"
Hangar
des
Villa Denise
"les Myosotis"
R = 96m07
α = 180g29
T = 15m00
C = 29m64
"la Baraka"
Rue de la Manade
0eps
Friche
Vigne
Puits
1eps
1epm
Hangar
R = 47m76
α = 150g64
T = 19m51
C = 36m12
504A
Friche
502
108
506
503
504
505
507
508
O.
R = 31m30
α = 160g76
T = 9m99
C = 19m03
Jardins
potagers
ALBIGNAC
Rue de Bourguine
Rue de la Bondide
Rue des Anoubles
N°2
la Sirocco
"les fleurettes"
Villa Henriette
Villa Jeanne
726.250
144.700

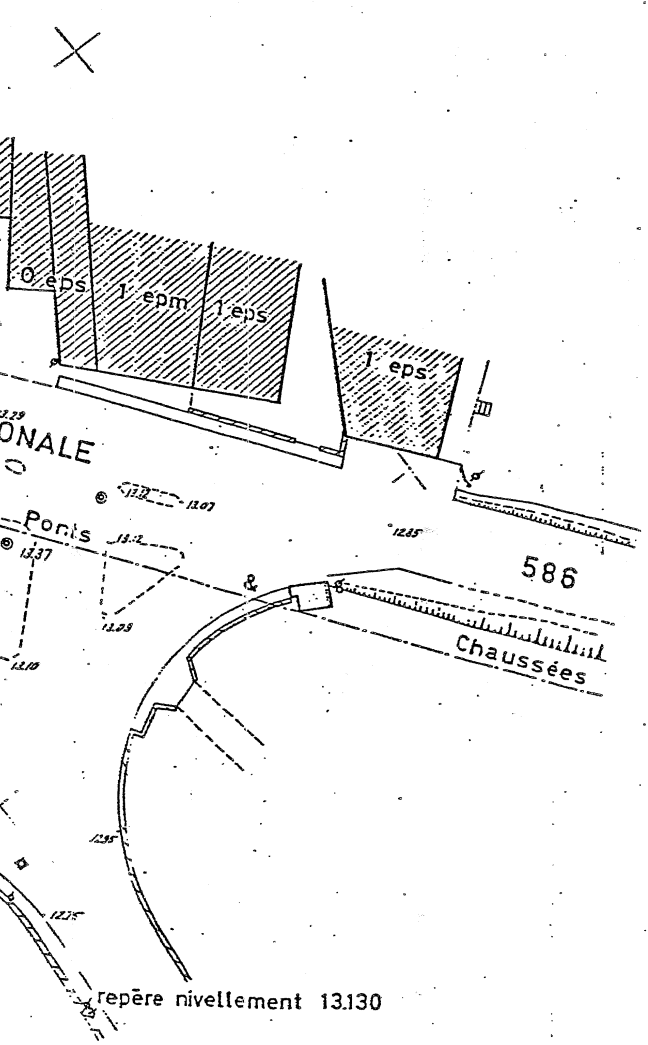
0 eps
1 epm
1 eps
1 eps
13.29
ONALE
13.12
13.07
Ponts
13.12
13.37
13.09
13.10
12.85
586
Chaussées
12.95
12.25
repère nivellement 13.130